

MIEJSCOWY PLAN ZAGOSPODAROWANIA PRZESTRZENNEGO DLA CZĘŚCI TERENÓW  
POŁOŻONYCH NA OBSZARZE GMINY BARANÓW

Załącznik Nr 8  
do Uchwały Nr .....  
Rady Gminy Baranów  
z dnia .....








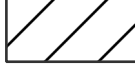

obręb: Baranów

SKALA 1:1000

0 10 20 30 40 50 m

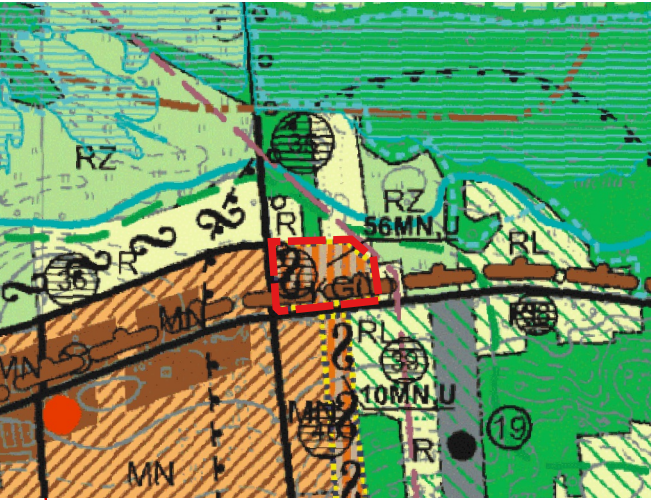
Układ współrzędnych: PUWG 2000 strefa 7 (EPSG:2178)  
Plan miejscowy wykonano na kopii mapy zasadniczej w postaci  
wektorowej w skali 1:1000, pochodzącej z Wydziału Geodezji,  
Kartografii, Katastru i Gospodarki Nieruchomościami  
Starostwa Powiatowego  
Data wykonania kopii: 2024-10-21  
Nr licencji: GN-OD.6642.1.1843.2024\_0614\_P


LEGENDA:

-  granica obszaru objętego miejscowym planem zagospodarowania przestrzennego
-  linie rozgraniczające tereny o różnym przeznaczeniu lub różnych zasadach zagospodarowania
-  nieprzekraczalna linia zabudowy
-  teren zabudowy mieszkaniowej jednorodzinnej lub usług
-  Korytarz ekologiczny "Dolina Dolnego Wieprza"
-  Obszar Chronionego Krajobrazu "Pradolina Wieprza"
-  obszar występowania Głównego Zbiornika Wód Poziemnych Nr 406 Niecka Lubelska (Zbiornik Lublin)
-  stanowisko archeologiczne wpisane do wojewódzkiej i ujęte w gminnej ewidencji zabytków, a nie wpisane do rejestru zabytków
-  wymiarowanie odległości w metrach

KDL oznaczenie informacyjne terenu drogi lokalnej (w kategorii gminnej) zlokalizowanej poza obszarem objętym planem

WYRYS  
ZE STUDIUM UWARUNKOWAŃ I KIERUNKÓW  
ZAGOSPODAROWANIA PRZESTRZENNEGO GMINY  
BARANÓW PRYJĘTEGO UCHWAŁĄ NR XXXIII/198/2022  
RADY GMINY BARANÓW Z DNIA 25 LUTEGO 2022 r.  
SKALA 1:10 000



 granica obszaru objętego miejscowym planem zagospodarowania przestrzennego

OZNACZENIA DO WYRYSU ZE STUDIUM

-  GRANICE WSI (OBRĘBÓW GEODEZYJNYCH)
-  GRANICE TERENÓW O RÓŻNYCH ZASADACH ZAGOSPODAROWANIA
-  GRANICE TERENÓW DLA KTÓRYCH MIEJSCOWYCH PLAN ZAGOSPODAROWANIA PRZESTRZENNEGO SPORZĄDZA SIĘ OBOWIĄZKOWO
-  GRANICE STREFY WOKÓŁ OBIEKTU UCIAŻLIWEGO
-  GRANICA OBSZARU CHRONIONEGO KRAJOBRAZU "PRADOLINA WIEPRZA"
-  GRANICE DEN DOLIN RZECZNYCH
-  SYSTEM PRZYRODNICZY GMINY
-  OBSZARY LASÓW I ZADRZEWIEN
-  TERENY DOLESIEN
-  OBIEKTY PRZYRODNICZE WSKAZYWANE DO OBJĘCIA OCHRONĄ W FORMIE POMNIKÓW PRZYRODY
-  **RZ** TERENY TRWAŁYCH UŻYTKÓW ZIELONYCH
-  ZAMKNIĘTE SKŁADOWISKO ODPADÓW
-  GRANICA OBSZARÓW OBJĘTYCH ZMIANĄ PRZEZNACZENIA
-  **MN** OBSZARY ZABUDOWY JEDNORODZINNEJ I ZAGRODOWEJ
-  **RM** OBSZARY ZABUDOWY ZAGRODOWEJ I JEDNORODZINNEJ
-  OBSZARY SZCZEGÓLNEGO ZAGROZENIA POWODZIĄ
-  **MN** TERENY ZABUDOWY Z PRZEWAGĄ ZABUDOWY MIESZKANIOWEJ JEDNORODZINNEJ
-  **MN,U** TERENY ZABUDOWY MIESZKANIOWO-USŁUGOWEJ
-  SIEĆ ELEKTROENERGETYCZNA ŚREDNIEGO NAPIĘCIA I STACJE TRANSFORMATOROWE
-  ZABYTKI ARCHEOLOGICZNE
-  PROJEKTOWANE LINIE ENERGETYCZNE (110 kV)
-  **KP( )** DROGI POWIATOWE
-  **KG( )** DROGI GMINNE